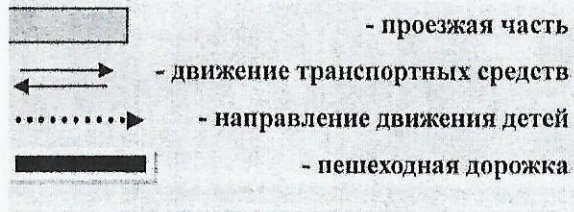
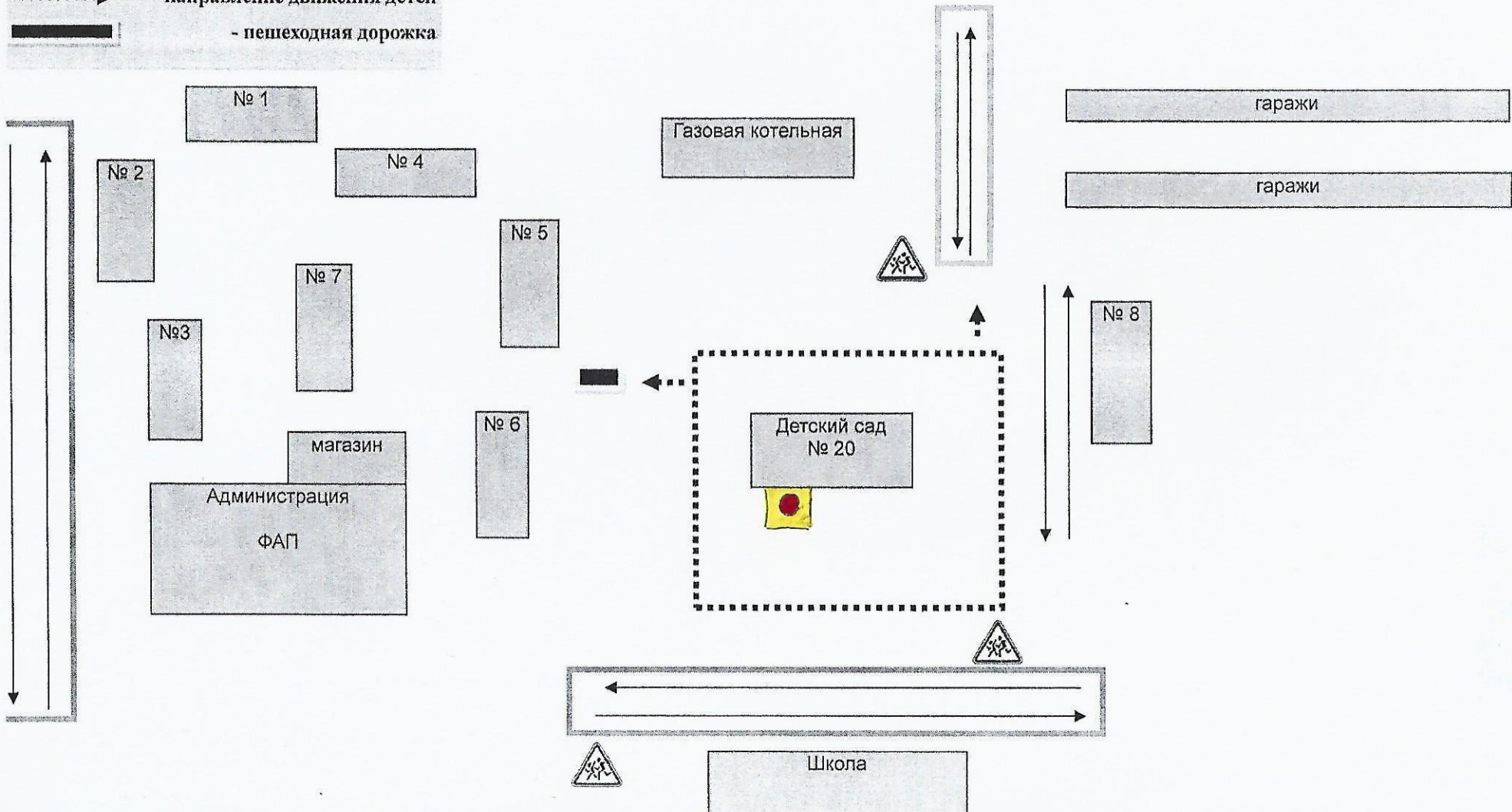


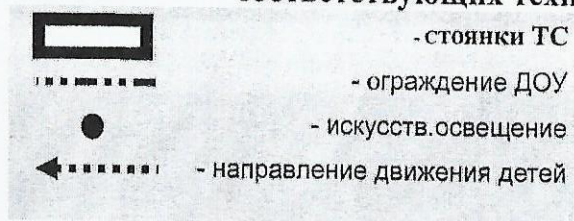
I. План-схемы ОУ.
1. План-схема расположения ОУ,
пути движения транспортных средств и детей.



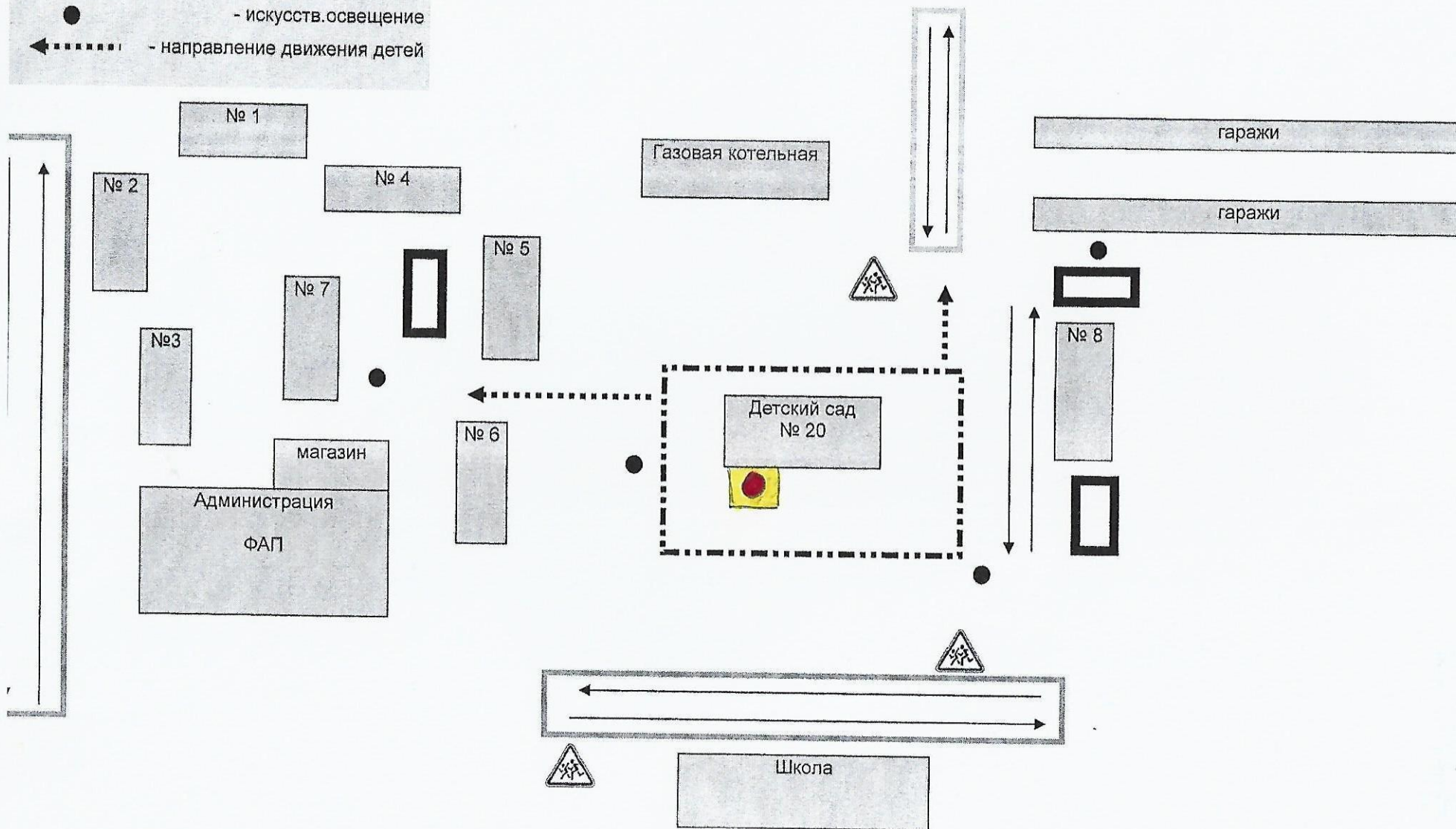
- КНОПКА ВЫЗОВА ПОМОЩИ







2. Схема организации дорожного движения в непосредственной близости от образовательного учреждения с размещением соответствующих технических средств, маршруты движения детей и расположение парковочных мест.




● - КНОПКА ВЫЗОВА ПОМОЩИ



3. Пути движения транспортных средств к местам разгрузки/погрузки и рекомендуемые пути передвижения детей по территории образовательного учреждения.

-  - движение грузовых и ТС по территории ДООУ
-  - движение детей
-  - место разгрузки/погрузки
-  - вход на территорию и в здание ДООУ

 - КНОПКА ВЫЗОВА ПОМОЩИ

